



## Met de bus

**Buslijnen 18 en Schiphollijn** stoppen op halte 'Pieter Calandlaan'.

Na uitstappen ziet u een winkelplein aan de ene kant. Ga de andere kant op: loop de 'Pieter Calandlaan' in. Aan het eind ervan staat 'Stadsdeelkantoor Slotervaart'.

**Lijnen 19, 62, 63, 64, 95 en 195** stoppen allen op 'Station Lelylaan'.

U kunt de parkeerstrook voor de bussen zien langs het kanaal. Loop richting kanaal. Aan het eind van de parkeerstrook is een brug. Steek over. U staat met uw gezicht richting 'Stadsdeelgebouw Slotervaart'.

Lees op pagina 2 'hoe loopt u vanaf het stadsdeelkantoor' om te weten waar u nu heen moet.

Op pagina 3 vindt u een routekaart.

## Met de tram

**Lijnen 1 en 17** stoppen op Station Lelylaan.

Loop richting 'Schipluidenlaan' langs de busparkeerstrook en het kanaal.

Aan het eind ervan is een brug: steek over. U staat met uw gezicht voor 'Stadsdeelgebouw Slotervaart'.

**Lijn 2** stopt op de Heemstedestraat.

Stap uit, loop richting 'Jacques Veltmanstraat'. Loop die straat bijna geheel uit tot het bouwterrein schuin ervoor.

Lees op pagina 2 'hoe loopt u vanaf het stadsdeelkantoor' om te weten waar u nu heen moet.

Op pagina 3 vindt u een routekaart.

## Met de metro

**Lijn 50** stopt op Station Lelylaan.

Loop de trap uitgang 'Schipluidenlaan' af.

U komt in de stationshal uit. De uitgang is schuin rechts in het verlengde van de trap.

Eenmaal buiten loopt u langs de busparkeerstrook rechts langs het kanaal.

Aan het eind ervan is een brug: steek over. U staat met uw gezicht voor 'Stadsdeelgebouw Slotervaart'.

Lees op pagina 2 'hoe loopt u vanaf het stadsdeelkantoor' om te weten waar u nu heen moet.

Op pagina 3 vindt u een routekaart.

## Met de trein

Station Lelylaan is om de hoek.

Het station is een treinstation verwijderd van Amsterdam Centraal Station, Station Sloterdijk én Station Schiphol.

Station Lelylaan is bovendien slechts 4 *metro*haltes van Station Sloterdijk af, waar treinen stoppen vanuit onder andere Haarlem, Utrecht en Amersfoort.

Loop de trap af. U komt in de stationshal uit. Links is de uitgang met 'AH To Go', rechts de 'gewone' uitgang.

Eenmaal buiten loopt u langs de busparkeerstrook langs het kanaal. Aan het eind ervan is een brug: steek over. U staat met uw gezicht voor 'Stadsdeelgebouw Slotervaart'.

Lees op pagina 2 'hoe loopt u vanaf het stadsdeelkantoor' om te weten waar u nu heen moet.

Op pagina 3 vindt u een routekaart.

## Met de auto

Neem afslag S106 route vanaf de A10. Wegens werkzaamheden is het verstandig uw routeplanner te gebruiken.


## Hoe loopt u vanaf het stadsdeelkantoor




Ga met uw gezicht richting het stadsdeelkantoor staan.




Aan uw rechterhand is de hoek naar de Jacques Veltmanstraat.



Ga de hoek om en loop langs het gebouw van het stadsdeelkantoor.



U ziet eerst een weggetje tussen twee gebouwen in zien dat naar water leidt. Dit weggetje dient u niet te nemen. Neem de **trap** die ernaast loopt.



Een paar treden leiden naar een ingangspoort.

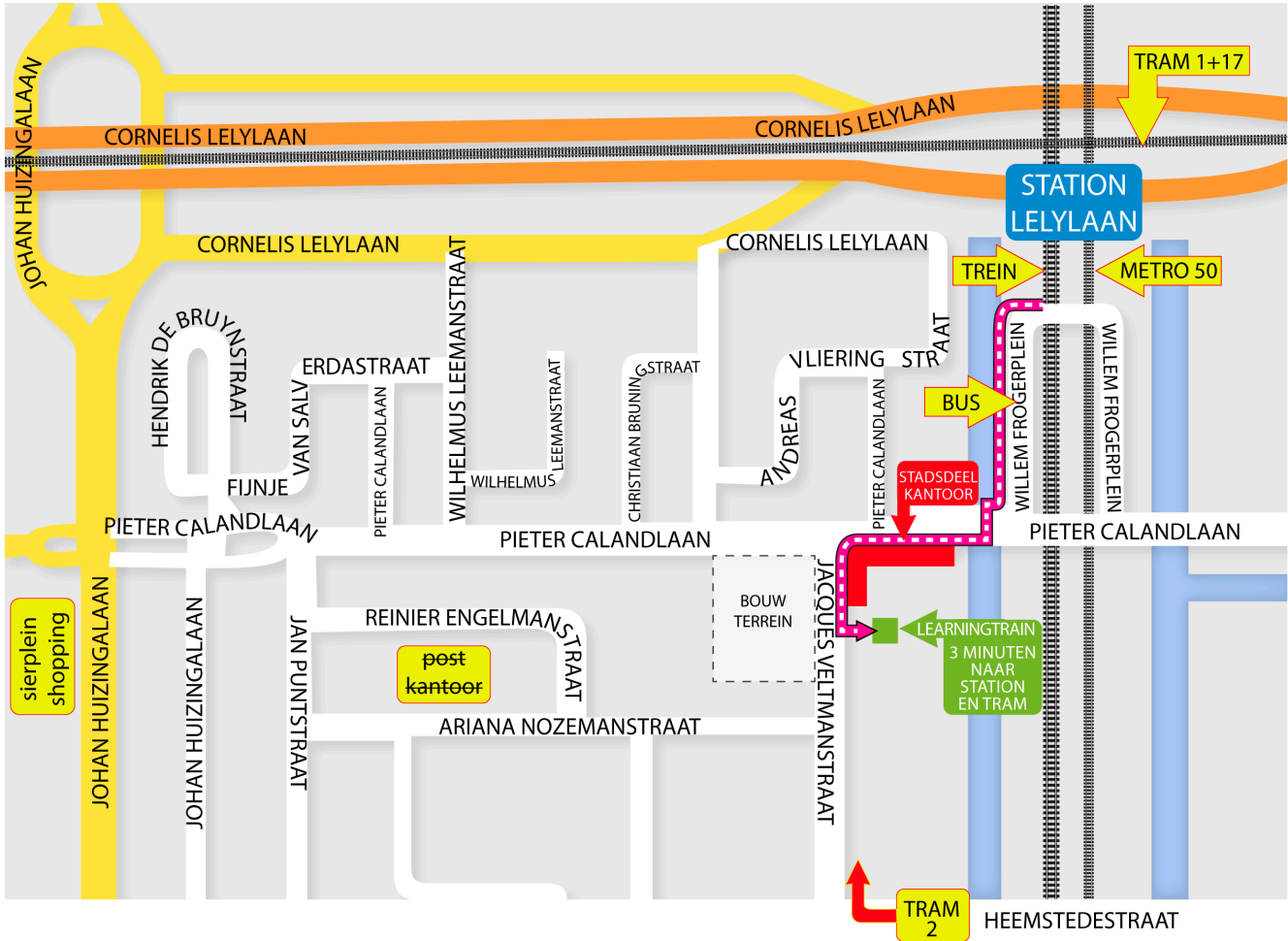
Rolstoelers: neem het **pad** links van de trap: dit gaat slalomend licht omhoog zodat u naar de poort kunt.

Rechts van de poort is een metalen paneel. Voer de code '107' in en druk op de 'Bel' knop rechtsonder op het paneel.

Op de volgende pagina vindt u een routekaart.



Station > Route > Stadsdeelkantoor > LearningTrain



Let op: er staan twee identieke gebouwencomplexen naast elkaar. U dient het eerste gebouwencomplex na het stadsdeelkantoor in te gaan.